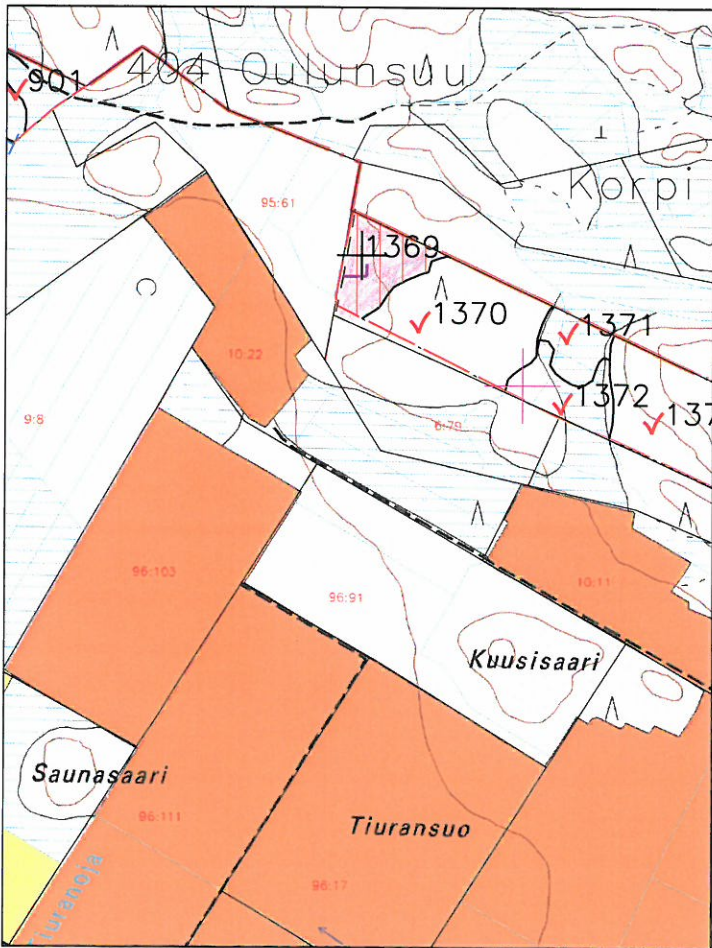


0 100 200 300 400 500 m

29.01.2015 Pk 3422 12 B Mk 1:10 000

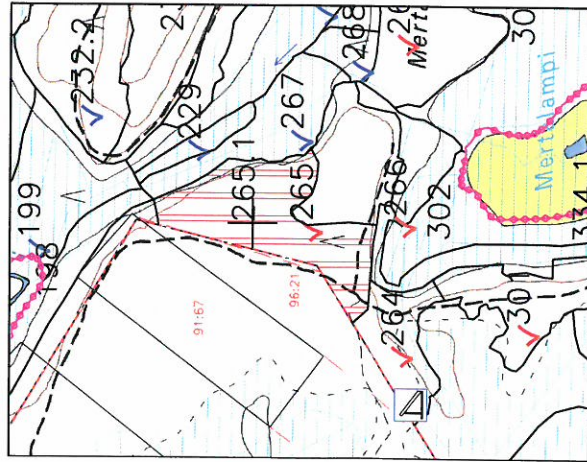
Rekikylän uudistusala



0 100 200 300 400 500 m

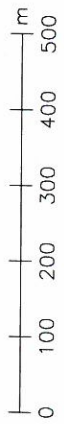
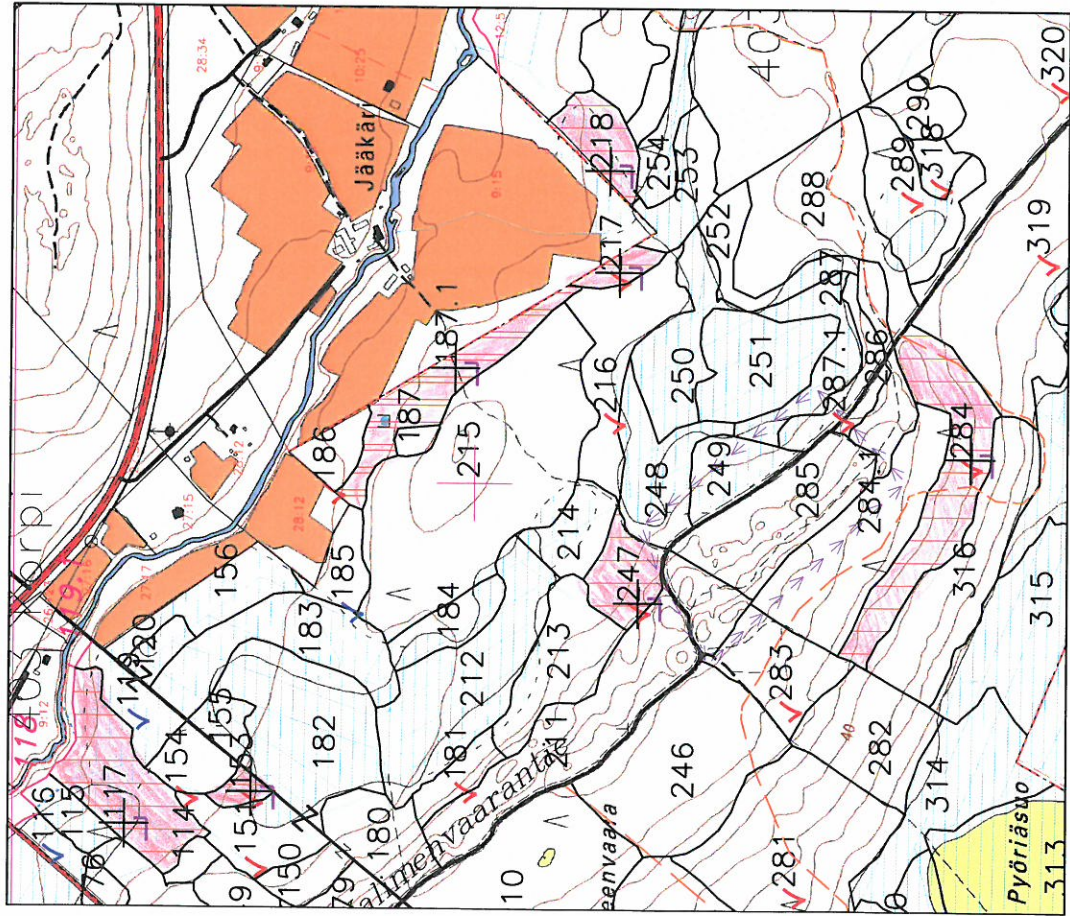
29.01.2015 Pk 3422 06 D Mk 1:10 000

Tiurankankaan uudistusala nro 1367



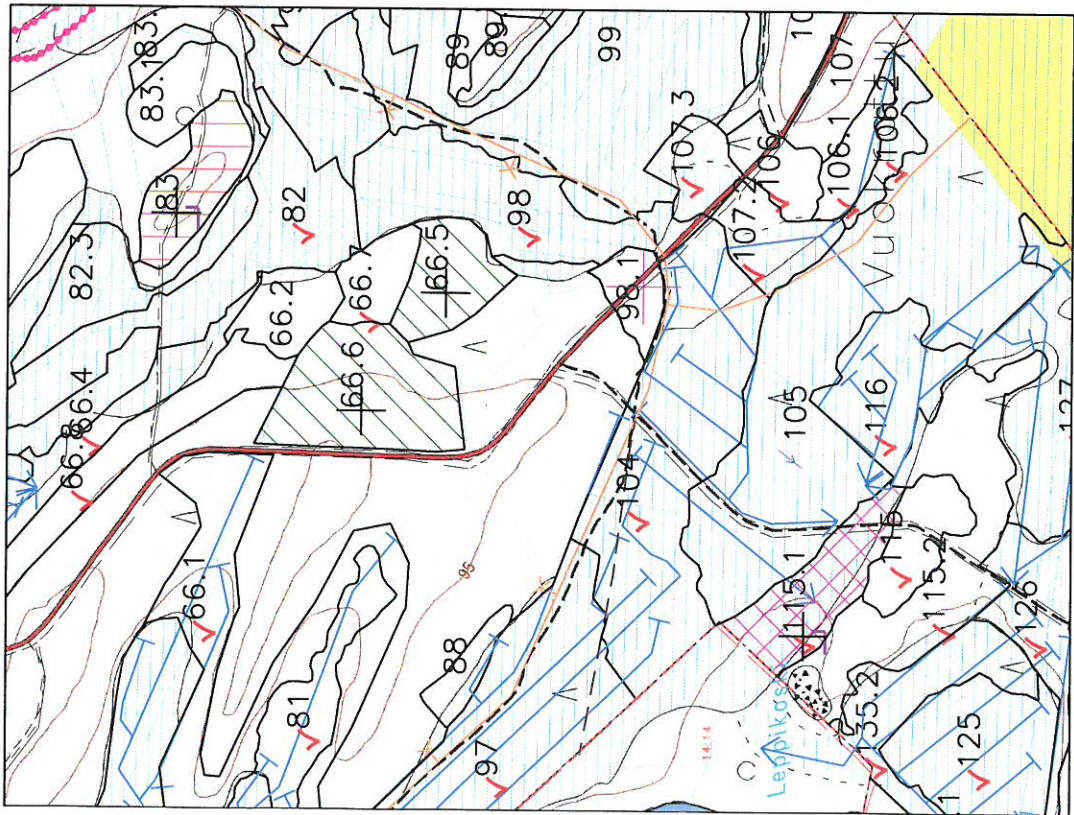
29.01.2015 Pk 3422 06 D Mk 1:10 000

Mertasaaren uudistusala



29.01.2015 Pk 3422 06 D Mk 1:10 000

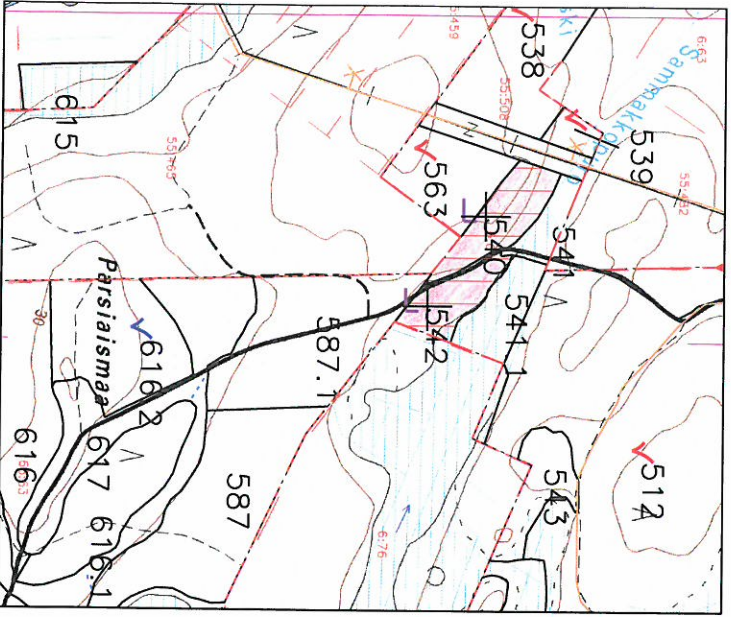
Kalmimeenvaaran uudistusalat



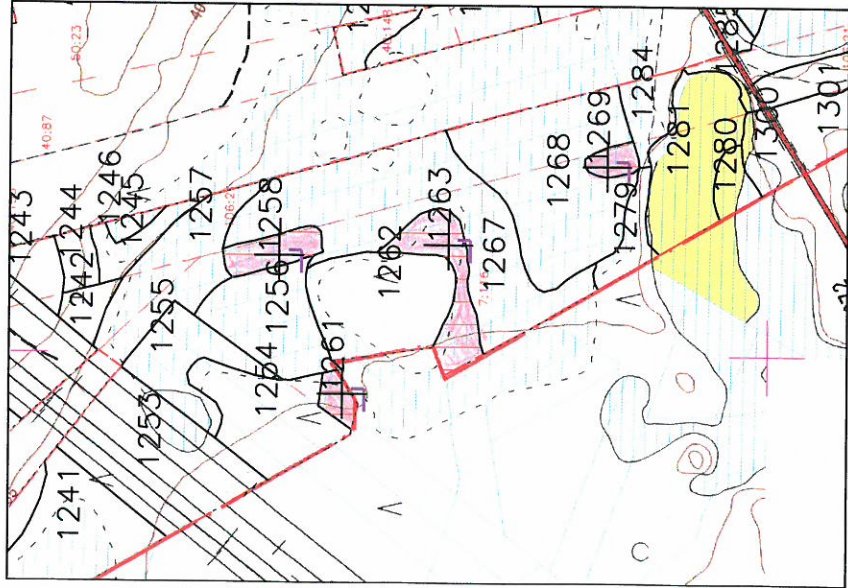
0 100 200 300 400 500 m

29.01.2015 Pk 3424 06 C Mk 1:10 000

Alavuoton uudistusalat *kuvioit 83, 66.6 66.5 ja 115.1*



29.01.2015 PK 3511 04 A MK 1:10 000
Parsaismaan uudistusalat



0 100 200 300 400 500 m

29.01.2015 Pk 3422 08 A Mk 1:10 000

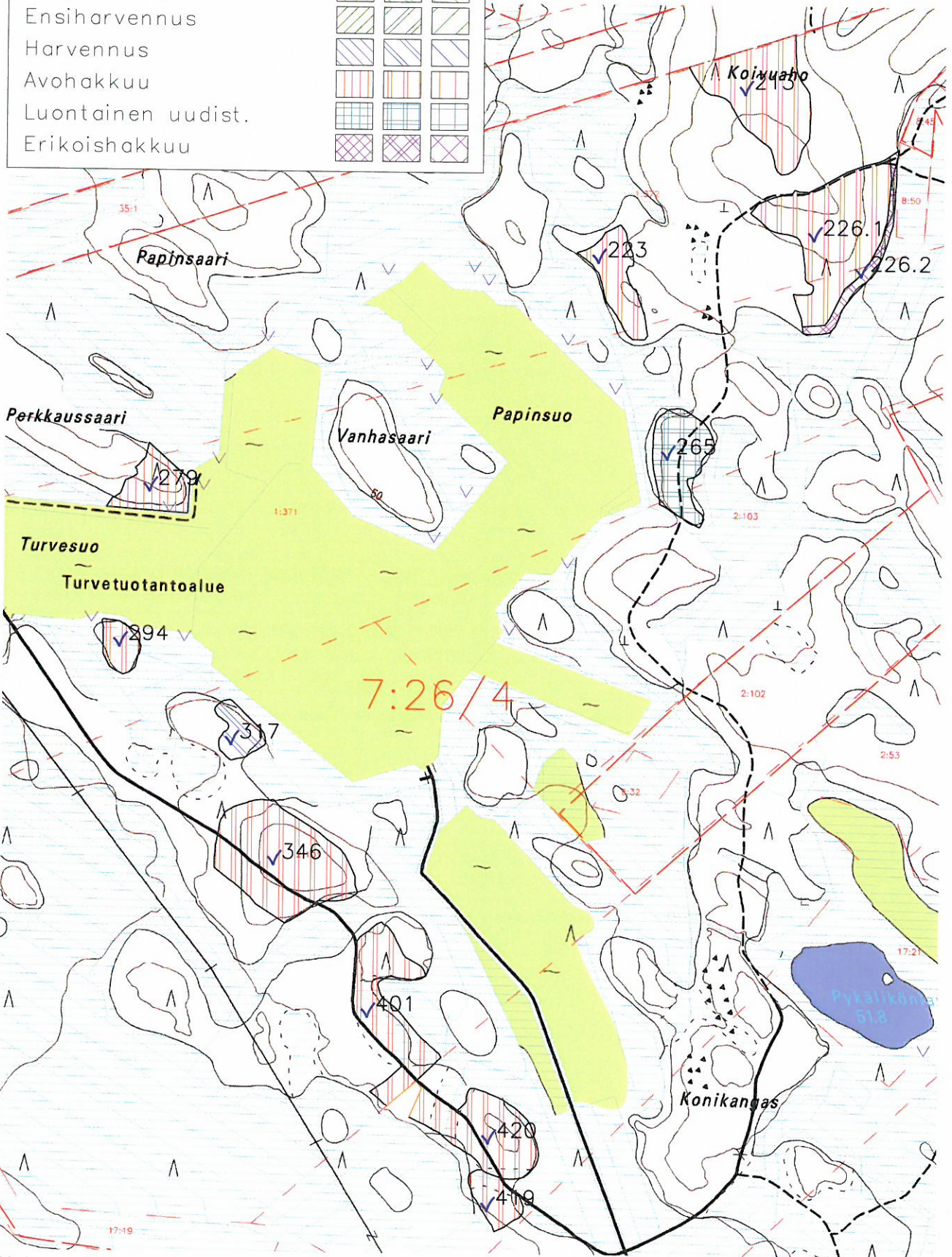
Ahmonsuon uudistusalat

EHDOTETUT HAKKUUT

- Hakkuutapa
- Ylispuiden poisto
- Ensiharvennus
- Harvennus
- Avohakkuu
- Luontainen uudist.
- Erikoishakkuu

Kiir. 1-5v 6-10v

Pykälikkö, Oulun Kaupunki
KL 3422 09 C



1:10 000



(c) Maanmittauslaitos lupa nro 100/MAR/98



0 100 200 300 400 500 m

29.01.2015 Pk 2444 08 A Mk 1:10 000

Pelttarin uudistusala kuvio nro 9